



ИНФОРМАЦИОННЫЙ БЮЛЛЕТЕНЬ №3

Открытый Чемпионат и Первенство
Ульяновской области
«Памяти Анны Аристовой»

р.п. Силикатный



1. Организаторы соревнований

- Министерство физической культуры и спорта Ульяновской области;
- Ульяновская областная федерация спортивного ориентирования.

Главный судья:

Голондин Александр Иванович
8 (917) 602-04-65

Главный секретарь:

Голондин Кирилл Александрович
8 (937) 275-86-55

Зам. главного судьи по СТО:

Зарипов Эдуард Вагизович
8 (917) 620-57-24

2. Время и место проведения соревнований

Соревнования проводятся с **21 по 23 июля 2023** года в Ульяновской области, р.п. Силикатный.

Центр соревнований - [53.982959](tel:53982959), [48.323616](tel:48323616).

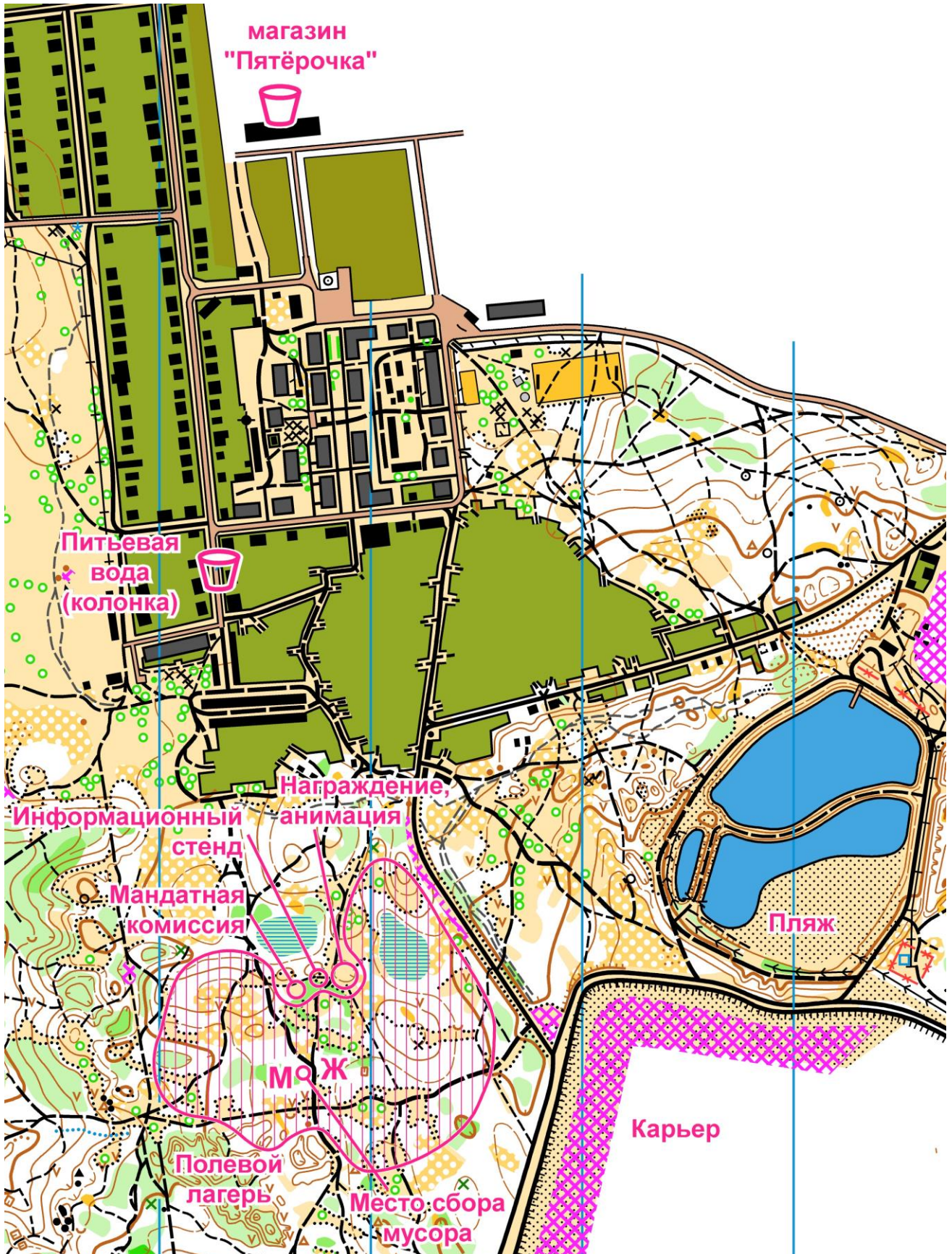
3. Общая информация

- Размещение в палатках в границах полевого лагеря.
- Питьевая вода (колонка) и продовольственные магазины находятся в р.п. Силикатный, согласно схеме.
- В районах проведения соревнований имеется устойчивая мобильная связь МТС, Билайн, Мегафон, Tele2.
- На соревнованиях будет осуществляться отдельный сбор отходов для отправки на вторичную переработку. Чёрный пакет – для обычных бытовых и пищевых отходов, жёлтый пакет – для отходов на переработку. Правила сбора отходов на переработку указаны в дополнительной информации. Пакеты для отходов будут выдаваться во время прохождения мандатной комиссии.
- В последний день соревнований мусорные пакеты необходимо переместить в место сбора мусора, согласно схеме.

КАТЕГОРИЧЕСКИ ЗАПРЕЩЕНО:

- Разведение костров. Приготовление пищи разрешается только на газовых примусах.
- Рубка деревьев и кустарников.
- Шуметь после 23:00.

СХЕМА ПОЛЕВОГО ЛАГЕРЯ:



4. Информационное сопровождение

Информация, стартовые протоколы, предварительные протоколы результатов будут вывешиваться в бумажном виде в центре соревнований; в электронном виде – на сайте организаторов <https://ul-orient.ru>; онлайн-результаты на сервисе www.orgeo.ru. Итоговые результаты будут вывешиваться в Центре соревнований и на сайте <https://ul-orient.ru>.

5. Программа соревнований

Дата	Время*	Мероприятие	Место проведения
21 июля пятница	9:30-14:30	Комиссия по допуску участников соревнований	Центр соревнований/место финиша 1-го дня
	15:00	Старт 1-го вида программы КРОСС-ВЫБОР (20-30 мин)	500 метров от центра соревнований
	19:00-21:00	Комиссия по допуску участников соревнований	Центр соревнований
	19.30-21:00	Комиссия по допуску участников ночного старта	300 метров от центра соревнований (место старта/финиша ночного старта)
	21:30	Начало ночного старта (20-30 мин)	
22 июля суббота	9:00-10:30	Комиссия по допуску участников соревнований	Место финиша 2-го дня
	11:00	Старт 2-го вида программы КРОСС-КЛАССИКА (50-60 мин)	«Змеиная горка», 5,8 км от центра соревнований
	15:00-18:00	Турнир по мини-футболу	Футбольное поле, 300 метров от центра соревнований
	18:00-19:00	Анимация для младшего возраста	Центр соревнований
	19:15-20:15	Открытие соревнований, награждение 1-го и 2-го дня	Центр соревнований
	20:30-23:00	Развлекательная программа	Центр соревнований
23 июля воскр.	8:30-9:30	Комиссия по допуску участников соревнований	Место финиша 3-го дня
	10:00	Старт 3-го вида программы КРОСС-МНОГОДНЕВНЫЙ (40-50 мин)	200 метров от центра соревнований
	14:00	Награждение за 3-ий день, подведение итогов командного первенства, закрытие соревнований	Центр соревнований

* Время в Ульяновске: Москва + 1 час

6. Номера участников

Номер выдается на все дни соревнований. При потере или плохом состоянии номера – обращаться к секретарю соревнований для получения нового.

Крепится на груди за четыре угла и должен четко читаться на протяжении всей дистанции от старта до финиша. Участники с плохо закрепленными, плохо читаемыми, поврежденными закрытыми одеждой номерами к старту не допускаются. Запрещается менять формат номера.

7. Финиш

Все стартовавшие участники, в том числе сошедшие с дистанции, обязаны пройти через финишный створ и произвести считывание ЧИПа в службе хронометража. После возвращения с дистанции всех участников команды, представитель обязан сообщить об этом старшему судье финиша.

8. Спортивно-техническая информация

КАРТЫ подготовлены в 2018-2019 годах, автор Митин Ю.И. Корректировка 2022-2023 года.

Карты напечатаны на лазерном принтере. Плотность бумаги – 110г/кв.м. Карты ламинированы.

МАСШТАБЫ КАРТ: 1:5000, 1:6000, 1:7500; сечение рельефа 2,5 метра.

МЕСТНОСТЬ: мелкосопочного типа с перепадом высот до 30 метров на одном склоне. Лес различной проходимости – от парковой до труднопроходимой, встречаются как хвойные, так и лиственные породы деревьев. Дорожная сеть развита средне. Встречаются вырубki разной проходимости. Грунт песчаный, твёрдый. Локально развиты каменные ситуации, имеются скальные выходы.

НУМЕРАЦИЯ ПУНКТОВ: 21 июля – указан номер контрольного пункта (31, 45 и т.д.), 22 и 23 июля – нумерация КП последовательная (1, 2, 3 и т.д.).

ЛЕГЕНДЫ: впечатаны в карту. Дополнительные легенды можно получить в стартовом коридоре. Средства крепления (скотч, ножницы) будут предоставлены.

ОБОРУДОВАНИЕ КОНТРОЛЬНОГО ПУНКТА: стандартная оранжево-белая призма и станция SportIdent.

Начало работы с картой разрешено только **в момент старта спортсмена**. До этого участник должен держать карту в руках у бедра.

21 июля. Кросс – выбор

Координаты места старта – [53.980209, 48.322510](#).

Старт и первый обязательный пункт у всех групп соединены.

Всего на местности 33 пункта. У групп МЖ10,12,14, Ж16 в карте указаны все пункты на местности в рамках указанного района. У остальных групп в карте будет отсутствовать часть пунктов, установленных на местности, в указанном районе. **Отметка на пунктах, отсутствующих в карте участника – не учитывается в количестве взятых пунктов! Будьте внимательны!**

Группа	Количество пунктов в карте	Обязательное количество КП	Первый обязательный пункт	Последний обязательный пункт	Масштаб карты
М10, Ж10	25	8	37	100	1:6000
Ж12, ДТР	25	8	53	100	1:6000
М12	25	9	57	100	1:6000
Ж70	30	11	52	100	1:7500
М70, Ж60, Открытая	29	13	49	100	1:7500
Ж14	25	13	58	100	1:6000
М14, Ж16	25	15	48	100	1:6000
М60, Ж50	28	14	42	100	1:7500
М50, Ж40	27	15	61	100	1:7500
М16, Ж18, Ж30	27	16	35	100	1:7500
М18, М40	29	20	59	100	1:7500
М30, Ж21	29	20	51	100	1:7500
М21	29	23	47	100	1:7500

Расстояние от старта до точки начал ориентирования – 50 метров.

Расстояние от последнего пункта до финиша – 40 метров.

Контрольное время – 90 минут.

На востоке карты присутствует грунтовая дорога со слабым движением грузовиков – будьте аккуратны!

22 июля. Кросс – классика

Координаты места старта - [54.021097](#), [48.293479](#).

К месту старта будет организован автобус от колонки с питьевой водой (см. схему лагеря) до места старта и обратно. Выезд на старт в 9:45 и 10:15. После финиша будет 2 рейса в лагерь по мере накопления участников. Стоимость проезда 50 руб. (туда-обратно). Оплата на месте. Количество мест ограничено, поэтому, по возможности, добирайтесь на старт на личных авто. Заявки на автобус подавать при прохождении мандатной комиссии.

Группа	Длина дистанции, м	Количество пунктов	Масштаб карты
М10, Ж10	1600	6	1:5000
Ж12, ДТР	1800	8	1:5000
М12	1900	8	1:5000
Ж70	2300	11	1:5000
М70, Ж60, Открытая	3400	13	1:5000
Ж14	2300	12	1:5000
М14, Ж16	2900	12	1:5000
М60	3800	18	1:5000
Ж40, Ж50	3800	16	1:7500
М50	4200	20	1:7500
М16, Ж18, Ж30	4100	19	1:7500
М18, М40	5100	21	1:7500
М30, Ж21	5700	22	1:7500
М21	6900	24	1:7500

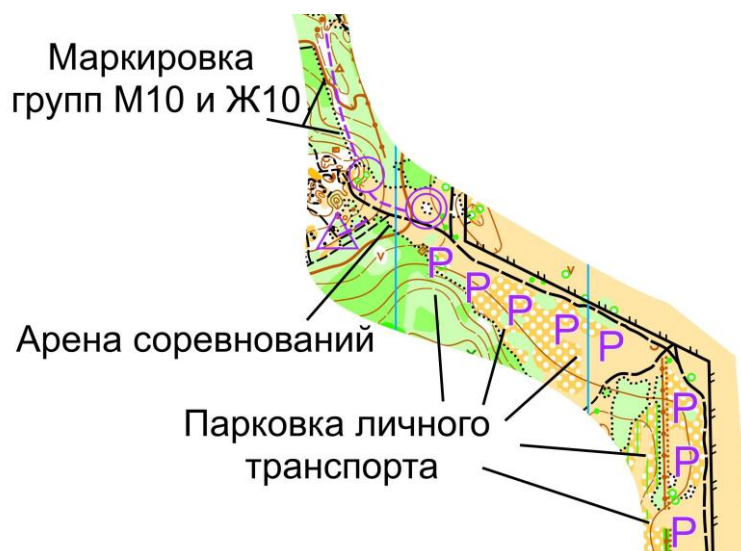
На местности, около арены соревнований, будет присутствовать маркированный участок – он внесён в карту и является обязательным для прохождения у групп М10 и Ж10. У остальных групп данный маркированный участок НЕ внесён в карту!

Расстояние от старта до точки начал ориентирования – 40 метров.
Расстояние от последнего пункта до финиша – 90 метров.

Контрольное время – 100 минут.

Парковка личного транспорта возможна в местах, указанных в схеме арены соревнований.

**Арена
соревнований
22 июля:**



23 июля. Кросс – многодневный

Координаты места старта - [53.983427](#), [48.321726](#).

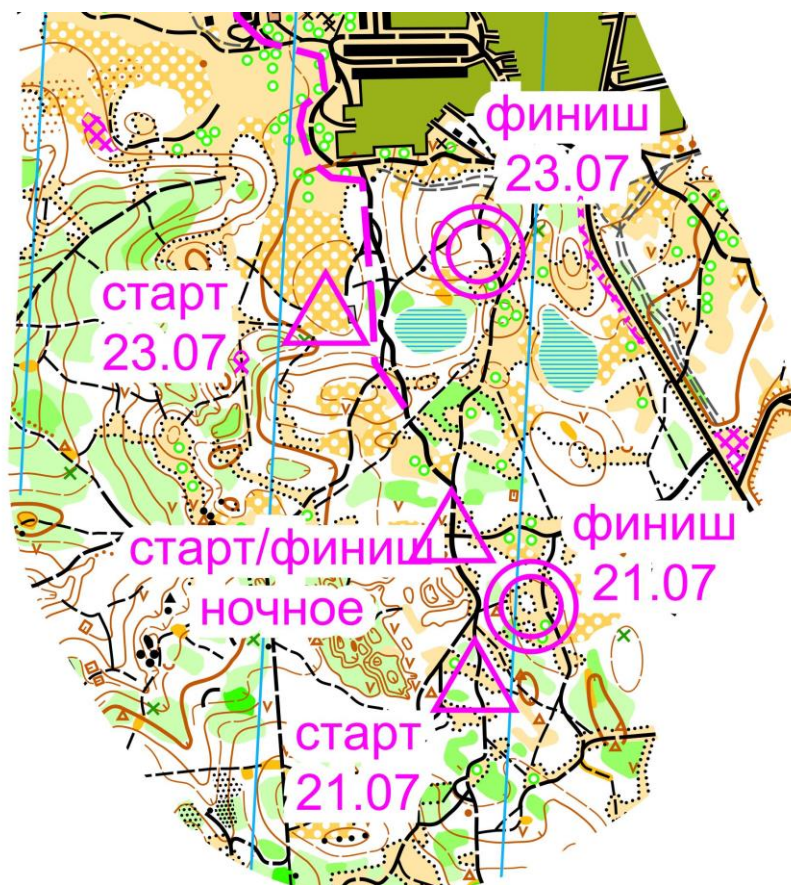
Группа	Длина дистанции, м	Количество пунктов	Масштаб карты
М10, Ж10	1500	7	1:5000
Ж12, ДТР	1600	8	1:5000
М12	1700	8	1:5000
Ж70	2400	12	1:5000
М70, Ж60, Открытая	3400	11	1:5000
Ж14	2000	9	1:5000
М14, Ж16	2800	9	1:5000
М60, Ж50	3900	14	1:7500
М50, Ж40	4600	13	1:7500
М16, Ж18, Ж30	5000	16	1:7500
М18, М40	5600	16	1:7500
М30, Ж21	6400	20	1:7500
М21	7100	22	1:7500

Расстояние от старта до точки начал ориентирования – 60 метров.

Расстояние от последнего пункта до финиша – 80 метров.

Контрольное время – 100 минут.

Схема стартов и финишей 21 и 23 июля:



**ОБЩАЯ СХЕМА
СТАРТОВ:**

