



Техническая информация 3-4 мая 2025



Общая информация

КАРТА: подготовлена в апреле 2025 года и выполнена в «спринтерских» знаках ISSprOM-2019-2. Автор карты: Ухванов А.В.

МАСШТАБ КАРТ: 1:4000, 1:3000; сечение рельефа 2,5 метра.

ЛЕГЕНДЫ: есть в карте и будут выдаваться на старте.

ЦЕНТР СОРЕВНОВАНИЙ: находится между «Волга-Спорт-Арена и «Торпедо». Координаты: 54.298256, 48.342299.

3 мая 2025. Кросс-спринт

МЕСТНОСТЬ: многоэтажная городская застройка (85%) и полуоткрытая местность с большим количеством растительности разной проходимости (15%) – хорошая возможность познакомиться с основным типом местности соревнований 4 мая.

ГРАНИЦЫ РАЙОНА СОРЕВНОВАНИЙ:

- на севере ТЦ Пушкаревское кольцо и Московское шоссе;
- на востоке – река Свяга;
- на западе - улица Октябрьская;
- на юге – железная дорога.

ОПАСНЫЕ МЕСТА:


- локальные свалки мусора;
- редкое слабоинтенсивное движение автомобилей на придворовой территории;
- велосипедисты.


ОБЪЕКТЫ ОСОБОГО ВНИМАНИЯ:

Уважайте частную собственность – избегайте пробегания по цветочным клумбам около многоэтажных жилых домов. Оставайтесь внимательными при беге – могут гулять пожилые люди и маленькие дети.

! Возможно встретить лошадей – проходят конные прогулки на территории экопарка «Чёрное озеро» ! Лошади привыкли к людям, однако лучше обходится без провокаций – будьте вежливы и учтивы. Актуально для групп забегающих на полуоткрытку.

СПЕЦИАЛЬНЫЕ УСЛОВНЫЕ ОБОЗНАЧЕНИЯ

 выраженные (бетонные) столбы



детская/спортивная площадка с большим количеством искусственных объектов



цветочные клумбы, частные территории запрещённые для посещения

ПАРАМЕТРЫ ДИСТАНЦИЙ

| Группа | Длина дистанции, метров | Количество пунктов | Наличие полуоткрытки |
|---------------|-------------------------|--------------------|----------------------|
| ДТР | 1050 | 8 | Нет |
| М10, Ж10 | 1250 | 11 | Нет |
| Ж12 | 1420 | 12 | Нет |
| М12, Ж14 | 1650 | 13 | Нет |
| М14, Ж16 | 3050 | 19 | Есть |
| М16, Ж30 М50 | 3450 | 22 | Есть |
| Ж18, Ж40 | 3300 | 20 | Есть |
| Ж21, М18, М40 | 3900 | 22 | Есть |
| М21, М30 | 4650 | 26 | Есть |
| Ж50, Ж60 | 2400 | 14 | Есть |
| М60, Открытая | 2500 | 15 | Есть |

Для групп М60, Открытая, Ж50, Ж60 – масштаб карт 1:3000.

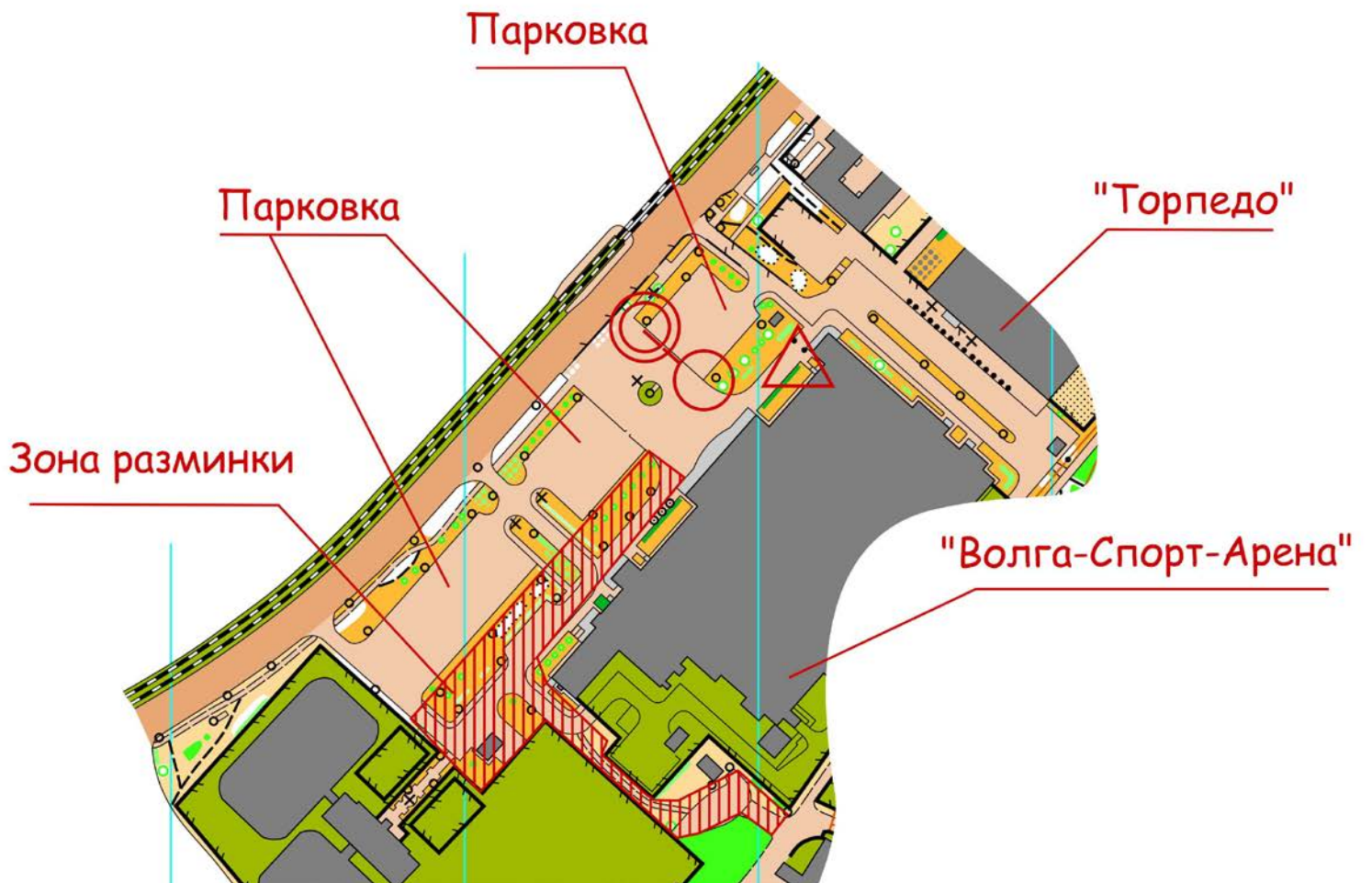
Рекомендуемая обувь – кроссовки без шипов.

Длины дистанций посчитаны по оптимальному варианту.
Место старта совпадает с точкой начала ориентирования.
Расстояние от последнего пункта до финиша – 40 метров.
Контрольное время – 60 минут.

ФРАГМЕНТЫ КАРТЫ



АРЕНА СОРЕВНОВАНИЙ 3 МАЯ



4 мая 2025. Кросс-спринт

МЕСТНОСТЬ: представлена широкой долиной реки Свияга. Преимущественно открытая и полуоткрытая (80%), лесная растительность (20%) зачастую пойменного труднопроходимого типа. Грунт песчаный. Дорожная сеть развита хорошо. Гидрография представлена озёрами, болотами разной проходимости и водоотводящими каналами. Рельеф развит локально, много форм искусственного происхождения – траншеи, насыпи.

ГРАНИЦЫ РАЙОНА СОРЕВНОВАНИЙ:

- на севере парк «Патриот», за границами карты ТЦ Пушкарёвское кольцо и Московское шоссе;
- на востоке – река Свияга;
- на западе – за границами карты улица Октябрьская;
- на юге – железная дорога.

ОБЪЕКТЫ ОСОБОГО ВНИМАНИЯ! Представлены на данном фрагменте: разные типы растительности которые лучше оббегать и свалки мусора, расположенные преимущественно вдоль гаражей.



"3-ья зелёнка" труднопроходимая растительность 0-20% от обычной скорости бега - лучше оббегать




"4-ая зелёнка" запрещённая для пересечения растительность. Отображает практически непреодолимые куски растительности (пойменный плотный кустарник) – ищите возможности оббегания




комбинация знаков: вертикальная зелёная штриховка, болото/заболоченность/открытое пространство.

На местности: плотные заросли рогоза и тростника, зачастую мокрые. Очень медленные (и опасные) для пробегания - ищите возможность оббегания



свалки бытового и строительного мусора



запрещенное (и опасное) для пересечения болото

! Возможно встретить лошадей – проходят конные прогулки на территории экопарка «Чёрное озеро» ! Лошади привыкли к людям, однако лучше обходится без провокаций – будьте вежливы и учтивы.

ПАРАМЕТРЫ ДИСТАНЦИЙ

| Группа | Длина дистанции, метров | Количество пунктов |
|----------------------|--------------------------------|---------------------------|
| ДТР | 1020 | 8 |
| М10, Ж10 | 1120 | 8 |
| Ж12 | 1480 | 12 |
| М12, Ж14 | 1920 | 16 |
| М14, Ж16 | 2630 | 21 |
| М16, Ж30 М50 | 3080 | 23 |
| Ж18, Ж40 | 2790 | 22 |
| Ж21, М18, М40 | 3280 | 26 |
| М21, М30 | 3900 | 31 |
| Ж50, Ж60 | 2370 | 19 |
| М60, Открытая | 2240 | 16 |

**Для групп М60, Открытая, Ж50, Ж60 – масштаб карт 1:3000.
Рекомендуемая обувь – «шиповки».**

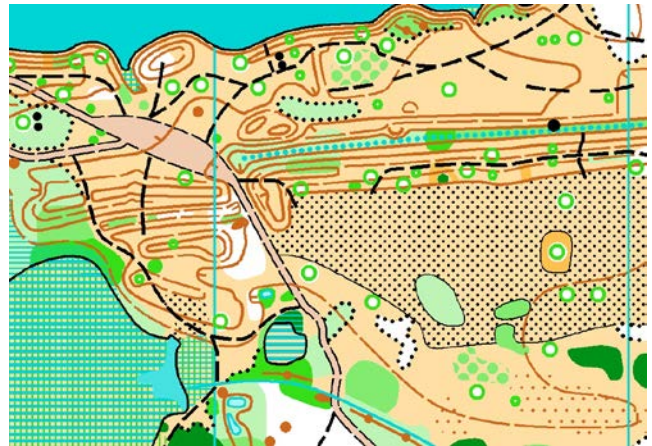
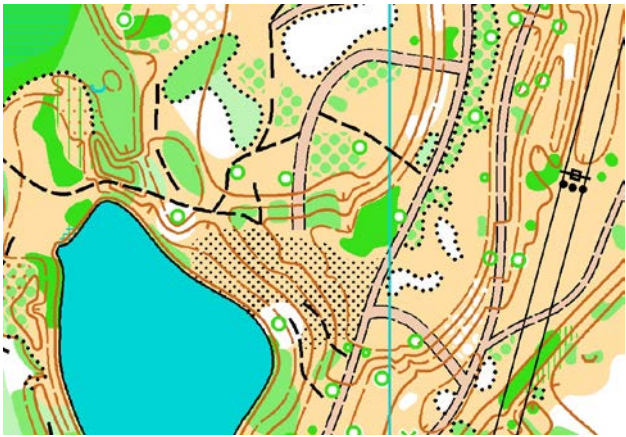
Длины дистанций посчитаны по «прямой» линии – у групп ДТР, МЖ10, Ж12, М12, Ж14 удлинение небольшое. У остальных групп удлинение относительно указанных параметров может составлять 20%.

Место старта совпадает с точкой начала ориентирования.

Расстояние от последнего пункта до финиша – 50 метров.

Контрольное время – 60 минут.

ФРАГМЕНТЫ КАРТЫ



АРЕНА СОРЕВНОВАНИЙ 4 МАЯ

